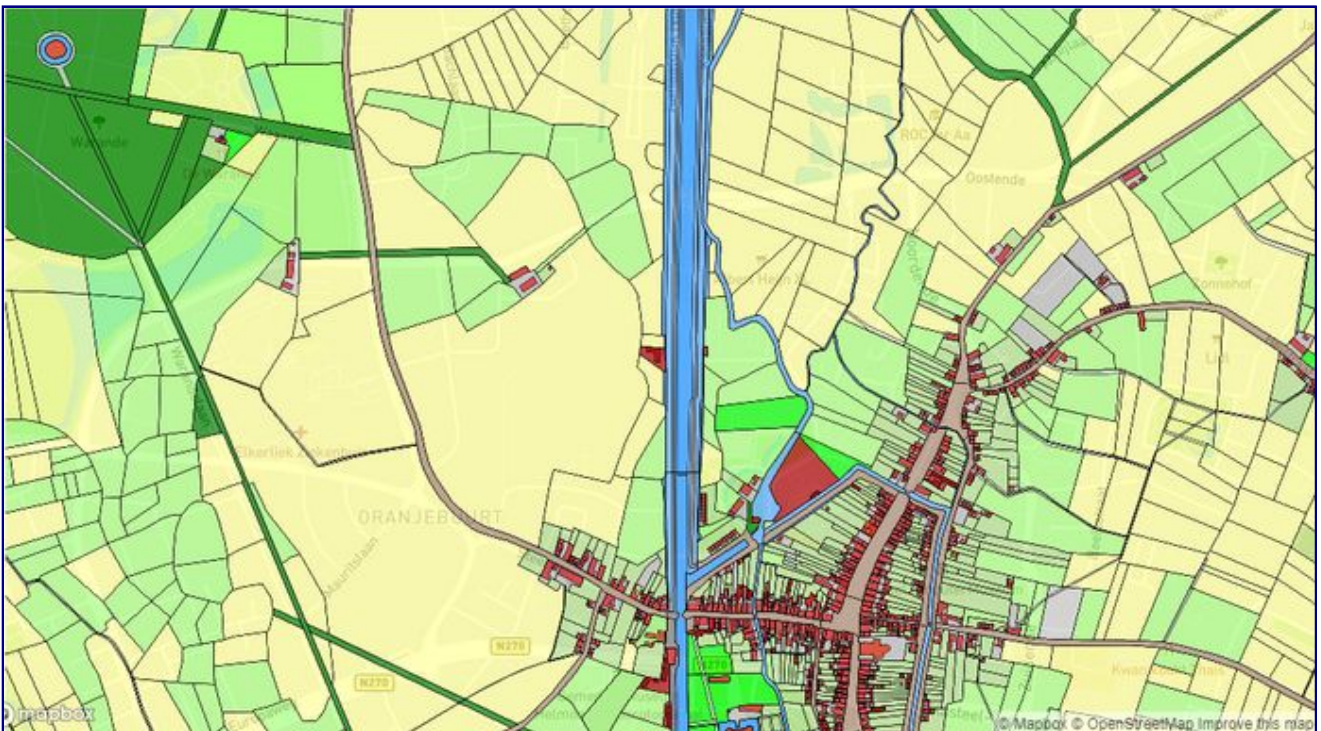


Terug naar het Helmond van 1832; online snuffelen in historische kadasterkaarten

HELMOND - Het Helmondse grafeilandje in de Warande is in essentie al 200 jaar hetzelfde. Zoiets is uitzonderlijk, want vrijwel alle percelen maken in de loop der tijd veranderingen door. Voor de liefhebbers is er sinds kort een website.

17 juni 2021 Rob de Bruyn Bron: Eindhovens Dagblad / Algemeen Dagblad (bewerkt)



Deel van de kaart van Helmond die werd getekend voor de website historischegeografiebrabant.nl. Het rode rondje linksboven is het grafeilandje in De Warande. Onder de kadasterkaart is de huidige topografische kaart te zien.

Hoe zag mijn woonomgeving er vroeger uit? Hoe waren stukken grond begrensd? En van wie waren de percelen? Voor Helmond en flink wat andere (delen van) gemeenten in Oost-Brabant is het voortaan terug te vinden op de website historischegeografiebrabant.nl. Nu kan alleen nog worden teruggesprongen naar 1832, maar uiteindelijk moeten veel meer jaartallen worden toegevoegd, zodat ruimtelijke ontwikkelingen goed zichtbaar worden.

Het is geen toeval dat de blik in de geschiedenis teruggaat tot 1832.

De Mierlose heemkundekring vervulde in Brabant een voortrekkersrol. Heemkundekringen uit Helmond, Asten en Someren, Bakel en Milheeze, Nuenen en Beek en Donk volgden, maar ‘Myerle’ is het verst. Over de historische percelen in de oude gemeente Mierlo is al veel informatie terug te vinden, waaronder stambomen van de vroegere grondeigenaren. Aldus Peter van den Berk, kartrekker van het project Historische Geografie Brabant.

Oppervlaktes berekenen

De extra informatie wordt zichtbaar door op de kaart in te zoomen en op een perceel te klikken. Er is onder meer een link naar de Oorspronkelijk Aanwijzende Tafel (OAT), het allereerste kadasterboek, waarin op volgorde van kadasternummers de toenmalige eigenaren werden genoteerd. Ook is het mogelijk om de oppervlaktes van percelen te laten berekenen. Deze wijken nogal eens af van de oppervlaktes in de OAT.

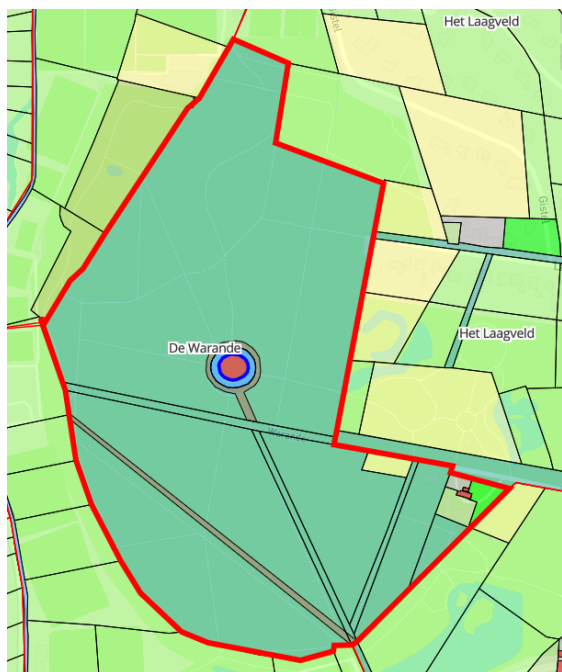
Huizen uit 1832 zijn er bijna niet meer. Alleen het Huis met de Luts aan de Markt en een paar pandjes in de Kerkstraat.

Wim Boelhouwers, Heemkundekring Helmont

Boelhouwers en anderen van zijn heemkundekring zijn al 20 jaar bezig met onderzoek naar de bewoningsgeschiedenis van Helmondse percelen. Voor dat project gaan ze zelfs terug tot 1650. „Het sluit mooi aan bij de historische kadasterkaarten.”

Heide of moerasgebied


Op de website historischegeografiebrabant.nl is onder een kadasterkaart de huidige topografische kaart te zien. Zo wordt duidelijk dat volgebouwde straten vroeger heide of zelfs moerasgebied waren.



In Helmond zijn maar een paar plekken sinds 1832 niet of nauwelijks veranderd, weet Boelhouwers. „Het kasteel, de Zuid-Willemsvaart, de Lambertuskerk en het grafeilandje. Huizen uit 1832 zijn er bijna niet meer. Alleen het Huis met de Luts aan de Markt en een paar pandjes in de Kerkstraat.”

Aan het karakteristieke [eilandje in de Warande](#) is overigens nóg iets bijzonder: het is alleen eigendom geweest van de adellijke familie Wesselman en de gemeente Helmond. In al die tijd welgeteld één transactie.

Historische Geografie Brabant Helmond **Minuutplan 1832** ← Terug naar gemeentes Inloggen v0.7.2



Eigenschappen **Kaart** **Zoeken**

Percelen Weergeven

Kadasternummer	D417
	<input checked="" type="checkbox"/> Open QAT-scan via beeldbank
	<input type="checkbox"/> Bereken oppervlakte
Toponiem	Helmond
Eigenaar	J. en A.C. Diddens
Leggerartikel	100
Woonplaats	Helmond
Bestemming	huis schuur en erf

© Mapbox © OpenStreetMap Improve this map

Het centrum van Helmond in 1832. Het blauw omliggende perceel is van het Huis met de Luts. Rechts meer informatie over dit stuk grond.